



**action 70**  
DÉVELOPPEMENT ÉCONOMIQUE  
Haute-Saône

## S'implanter en Haute-Saône

L'agence de développement économique de la Haute Saône

### Les Zones d'Activités labellisées ARELIS

**Le Côte Renverse**  
DAMPIERRE/SALON



Parcelles disponibles à partir de 2 500 m<sup>2</sup>

Fiche ARELIS La Côte Renverse

**Gray Sud**  
GRAY



Parcelles disponibles entre 2 270 et 5 900 m<sup>2</sup>

Fiche ARELIS Gray Sud

**Les Graverots**  
GY



Parcelles disponibles entre 2 270 et 5 900 m<sup>2</sup>

Fiche ARELIS Les Graverots

**AGGLOMÉRATION de VESOUL**  
Communauté de Communes

Technologia  
VESOUL  
Zone d'Activités ISO 14 001

Fiche Technologia

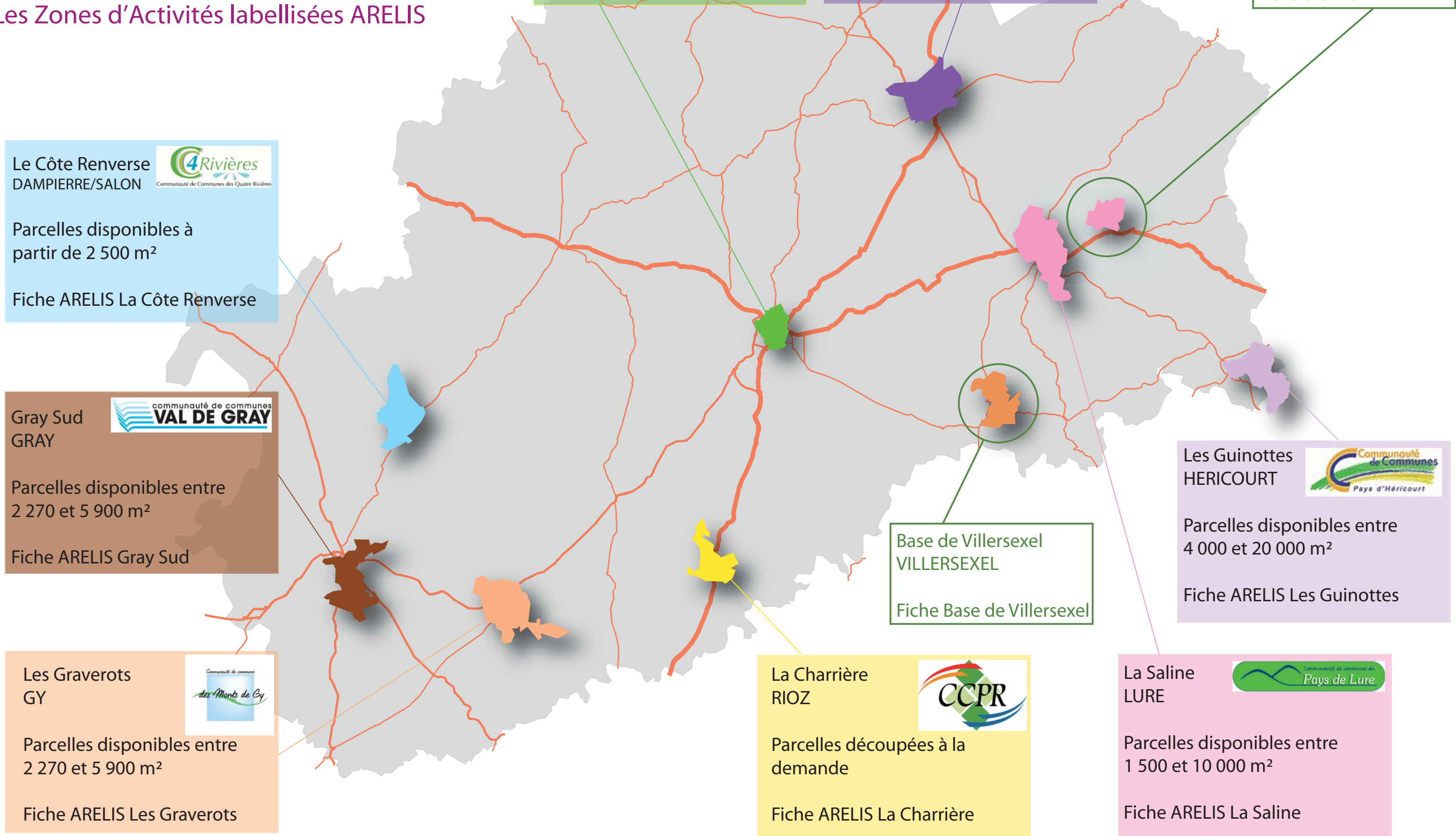
**Pays de Luxeuil**  
Communauté de Communes

Le Bouquet  
LUXEUIL  
SAINT-SAUVEUR  
Parcelles disponibles entre 2 500 et 6000 m<sup>2</sup> à la demande

Fiche ARELIS Le Bouquet

Arémis  
MALBOUHANS  
120 hectares de surface utile


Fiche arémis



**Base de Villersexel**  
VILLERSEXEL

Fiche Base de Villersexel


**Les Guinottes**  
HERICOURT



Parcelles disponibles entre 4 000 et 20 000 m<sup>2</sup>

Fiche ARELIS Les Guinottes


**La Charrière**  
RIOZ



Parcelles découpées à la demande

Fiche ARELIS La Charrière

**La Saline**  
LURE



Parcelles disponibles entre 1 500 et 10 000 m<sup>2</sup>

Fiche ARELIS La Saline